



**Program hospodárskeho
rozvoja a sociálneho rozvoja
obce Včelince na roky
2021 -2027**

Obsah

1	Úvod.....	3
1.1	Zámer spracovania PHRSR.....	4
1.2	Harmonogram spracovania PHRSR.....	6
1.3	Východiskové koncepčné dokumenty.....	7
1.4	Hodnotenie predchádzajúceho PHSR obce.....	8
2	Analytická časť.....	9
2.1	Analýza projektovej pripravenosti.....	10
2.2	Analýza vnútorného prostredia.....	10
2.2.1	Základná charakteristika obce.....	10
2.2.2	História obce.....	11
2.2.3	Poloha.....	11
2.2.4	Pôdne pomery.....	11
2.2.5	Demografia.....	13
2.2.6	Vzdelanie.....	17
2.2.7	Kultúrno-spoločenský život v obci.....	17
2.2.8	Bytová otázka.....	17
2.2.9	Ekonomika.....	18
2.2.10	Vybavenosť obce.....	20
2.3	Analýza externého prostredia.....	21
2.4	Zhodnotenie súčasného stavu územia.....	22
3	Strategická časť.....	24
3.1	Vízia rozvoja územia obce Včelince.....	24
3.2	Strategický cieľ.....	26
4	Programová časť.....	27
4.1	Opatrenia a projekty vrátane ich priradenia k jednotlivým prioritám.....	27
4.2	Súbor ukazovateľov výsledkov a dopadov.....	28
5	Realizačná časť.....	29
5.1	Východiská a popis úloh jednotlivých partnerov pri realizácii.....	29
5.2	Popis postupov organizačného a inštitucionálneho zabezpečenia realizácie PHRSR.....	29
5.3	Stručný popis komunikačnej stratégie.....	30
5.4	Systém monitorovania a hodnotenia.....	30
6	Finančná časť.....	33
6.1	Indikatívny finančný plán na celú realizáciu PHRSR.....	33
6.2	Model viaczdrojového financovania jednotlivých projektov.....	33
6.3	Systém hodnotenia a zaradovania projektov do financovania.....	34
7	Záverečná časť.....	36
8	Prílohy.....	37
8.1	Formulár č. Ú 9 – Ex-post hodnotenie predchádzajúceho PHSR.....	38
8.2	Formulár č. A 4 - Ex-post hodnotenie - stav projektovej pripravenosti.....	39
8.3	Formulár č. A 7 - Evidencia podnikateľských subjektov v obci.....	40
8.4	Formulár č. P 2a - Tabuľka ukazovateľov výsledkov, dopadov.....	41
8.5	Formulár č. F 6 – Finančný rámec realizácie PHRSR.....	42

1 Úvod

Názov:	Program hospodárskeho a sociálneho rozvoja obce Včelince na roky 2021 - 2027
Územné vymedzenie:	Banskobystrický kraj, okres Rimavská Sobota, obec Včelince
Územný plán obce schválený:	Áno
Dátum schválenia PHRSR:	16.12.2021
Dátum platnosti:	16.12.2021-31.12.2027
Verzia:	1.0
Publikovaný verejne:	17.12.2021

Zdroj: vlastné spracovanie

Dokument „Program hospodárskeho rozvoja a sociálneho rozvoja obce Včelince na roky 2021-2027“ (ďalej len PHRSR) je strednodobý strategický dokument, ktorý na základe analýzy hospodárskeho a sociálneho rozvoja obce stanovuje jeho strategické ciele a priority rozvoja. PHRSR je základným programovým dokumentom podpory regionálneho rozvoja na lokálnej úrovni. Je prostriedkom na napĺňanie vízie ďalšieho smerovania rozvoja obce. Prostredníctvom PHRSR obce Včelince sa uskutočňuje podpora rozvoja na úrovni miestnej samosprávy s dôrazom na sociálnu, hospodársku a environmentálnu sféru.

PHRSR spolu s územným plánom konkrétneho územia je základným a kľúčovým dokumentom pre riadenie samosprávy vychádzajúcim z poznania situácie a konkrétnych potrieb občanov, podnikateľov, záujmových skupín a ďalších subjektov v území formuluje svoju predstavu o budúcnosti spolu s činnosťami a projektmi na jej zabezpečenie.

1.1 Zámer spracovania PHRSR

PHRSR obce bol spracovaný na základe potrieb obce Včelince. Uvedený strategický dokument obce Včelince bol schválený obecným zastupiteľstvom dňa 16.12.2021 .

Zámer spracovania PHRSR	
Názov dokumentu	Program hospodárskeho rozvoja a sociálneho rozvoja obce Včelince na roky 2021-2027
Forma spracovania	Spracovanie PHRSR bude vykonávať obec v partnerstve so zamestnancom mesta Hnúšťa v rámci projektu financovaného z Európskeho sociálneho fondu - "Podpora koordinačných a implementačných kapacít regionálneho rozvoja v okrese Rimavská Sobota", kód projektu v ITMS2014+ : 314011APW4.
Riadenie procesu spracovania	<p>Proces spracovania bude manažovaný prostredníctvom riadiaceho tímu, v ktorom bude gestorom starosta obce Včelince pán Ing. Ľubomír Kosztúr. Asistovať pri spracovaní PHRSR bude zamestnanec mesta Hnúšťa, referent rozvoja regiónu Mgr. Oskár Tóth, PhD.</p> <p>Do procesu spracovania budú zapojení členovia pracovnej skupiny, ktorí budú zastávať rôzne úlohy v súlade s metodikou spracovania PHRSR. Členmi pracovnej skupiny sú:</p> <ul style="list-style-type: none"> ▪ Ing. Ľubomír Kosztúr (koordinátor strategickjei časti PHRSR) ▪ Ing. Adriana Bodollóová (koordinátor programovej časti PHRSR) ▪ Alžbeta Šamová (koordinátor finančnej časti PHRSR) ▪ MUDr. Ján Gyökér (poslanec OZ) (koordinátor styku s verejnosťou) <p>Členovia pracovnej skupiny a riadiacej skupiny budú navzájom spolupracovať a komunikovať podľa potreby, či už osobne, telefonicky alebo e-mailom.</p> <p>Do procesu spracovania PHRSR bude zapájaná verejnosť, a to prostredníctvom informácií a dotazníkov umiestnených na webovej stránke obce, na obecnom úrade a obecnej tabuli, prípadne ďalšími vhodnými a relevantnými spôsobmi. Počas navrhovania programovej časti prebehne verejné prerokovanie. Dotazníky pre občanov budú analyzované a zapracované do procesu tvorby PHRSR. PHRSR bude vo finálnej časti prerokovaná s verejnosťou a schvaľovaná na obecnom zastupiteľstve.</p>
Obdobie spracovania	<p>Obdobie spracovania bude jeseň roka 2021. Harmonogram je uvedený v nasledujúcej tabuľke „Harmonogram spracovania PHRSR“.</p> <p><u>Kroky – termíny – výstupy</u></p> <ul style="list-style-type: none"> ▪ Schválenie zámeru PHRSR zriadenie riadiacej a pracovnej skupiny - 9/2021 ▪ Zverejnenie informácie o spracovaní PHRSR a dotazníka pre občanov – 9/2021 – informovanosť verejnosti ▪ Analýza vnútorného a vonkajšieho prostredia – 9/2021 – podklady pre analytickú časť ▪ Ex post hodnotenie PHRSR – 10/2021 – podklady pre analytickú časť ▪ Spracovanie východísk pre strategickú časť – 10/2021

Program hospodárskeho a sociálneho rozvoja obce Včelince na roky 2021-2027

	<ul style="list-style-type: none">▪ Vypracovanie strategickej vízie – 10/2021 – formulácia strategických cieľov a opatrení▪ Prerokovanie opatrení na zastupiteľstve a verejnom prerokovaní – 10/2021▪ Návrh aktivít, termín realizácie aktivít – 10/2021 – príprava projektov▪ Vypracovanie akčného plánu, systému monitorovania, hodnotenia a aktualizácie PHRSR – 11/2021▪ Finančný rámec pre realizáciu PHRSR – 11/2021 – výber projektov v súlade s finančno-ekonomickými možnosťami▪ Zapracovanie indikatívneho rozpočtu do programového rozpočtu obce – 11/2021▪ Finalizácia dokumentu – 11-12/2021 – verejné pripomienkovanie, prerokovanie, posudzovanie vplyvov na ŽP a schválenie PHRSR zastupiteľstvom
--	---

Zdroj: vlastné spracovanie

1.2 Harmonogram spracovania PHRSR

Harmonogram spracovania PHRSR obce Včelince bol odhadnutý na 4 mesiace, s prácou sa začalo na jeseň roku 2021 zberom potrebných štatistických dát. Nasledovná tabuľka predstavuje stručný harmonogram spracovania podľa jednotlivých častí PHRSR.

Harmonogram spracovania PHRSR												
Termín (2021)	I	II	III	IV	V	VI	VII	VIII	IX	X	XI	XII
Úvod												
Analytická časť												
Strategická časť												
Programová časť												
Realizačná časť												
Finančná časť												
Záver												

Zdroj: vlastné spracovanie

Prvým krokom harmonogramu spracovania PHRSR bolo zostavenie a schválenie zámeru PHRSR na obecným zastupiteľstvom. V rámci úvodných príprav bolo iniciované zriadenie riadiacej a pracovnej skupiny. Nasledujúcim krokom bolo zverejnenie informácie o spracovaní PHRSR a dotazníka pre občanov v rámci informovanosti verejnosti. Analýza vnútorného a vonkajšieho prostredia a získanie podkladov pre analytickú časť bola nasledujúcim krokom. Ex post hodnotenie PHSR z minulého obdobia bolo nutným procesom pre získanie vstupných informácií do programovej časti. Nasledovalo spracovanie východísk pre strategickú časť a vypracovanie strategickú vízie a formulácia strategických cieľov a opatrení. Následné prerokovanie opatrení na zastupiteľstve a verejnom prerokovaní zavŕšilo proces prípravy strategickú časti, ktorá vyústila do návrhu aktivít a prípravy projektov. Vypracovanie akčného plánu, systému monitorovania, hodnotenia a aktualizácie PHRSR je výstupom strategickú a programovej časti PHRSR. Finančný rámec pre realizáciu PHRSR a výber projektov v súlade s finančno-ekonomickými možnosťami predstavovalo finančnú časť procesu spracovania PHRSR spolu so zapracovaním indikatívneho rozpočtu do programového rozpočtu obce. Finalizácia dokumentu predstavovala verejné pripomienkovanie, prerokovanie, posudzovanie vplyvov na ŽP a schválenie PHRSR zastupiteľstvom.

Formulár č. Ú 5 – Osnova PHRSR

Úvod	Zdôvodnenie zámeru spracovania PHRSR Harmonogram spracovania PHRSR Východiskové koncepčné dokumenty spracovania PHRSR Hodnotenie predchádzajúceho PHRSR
Analytická časť	Analýza vnútorného prostredia Analýza externého prostredia Zhodnotenie súčasného stavu územia
Strategická časť	Vízia rozvoja územia Strategický cieľ

Program hospodárskeho a sociálneho rozvoja obce Včelince na roky 2021-2027

Programová časť	Opatrenia a projekty vrátane ich priradenia k jednotlivým prioritám Súbor ukazovateľov výsledkov a dosahov
Realizačná časť	Východiská a popis úloh jednotlivých partnerov pri realizácii Popis postupov inštitucionálneho a organizačného zabezpečenia realizácie PHRSR Stručný popis komunikačnej stratégie Systém monitorovania a hodnotenia Akčný plán
Finančná časť	Indikatívny finančný plán na celú realizáciu PHRSR Model viaczdrojového financovania jednotlivých projektov Systém hodnotenia a zaraďovania projektov do financovania
Záverečná časť	Schválenie a zverejnenie PHRSR.
Prílohy	Formulár č. Ú 9 – Ex-post hodnotenie predchádzajúcej PHSR Formulár č. A 4 – Ex post hodnotenie stavu projektovej pripravenosti Formulár č. A 7 Evidencia podnikateľských subjektov Formulár č. P 2 – Tabuľka ukazovateľov výsledkov, dopadov Formulár č. F 6 – Finančný rámec PHRSR

Zdroj: vlastné spracovanie

1.3 Východiskové koncepčné dokumenty

Pri spracovaní Programu hospodárskeho rozvoja a sociálneho rozvoja obce Včelince boli definované ciele a opatrenia v súlade s programovými dokumentmi regionálneho rozvoja národného, regionálneho a lokálneho významu.

Zoznam analyzovaných koncepčných dokumentov			
Názov dokumentu	Platnosť dokumentu	Úroveň dokumentu	Zdroj
Ciele politiky EÚ v programovacom období 2021-2027	2027	Nadnárodná	www.partnerskadohoda.gov.sk
Národná stratégia regionálneho a územného rozvoja Slovenskej republiky do roku 2030	2030	Národná	www.nro.vicepremier.gov.sk
Agenda 2030 pre udržateľný rozvoj	2030	Národná	www.minzp.sk
Plán obnovy a odolnosti	2026	Národná	www.mfsr.sk
Program rozvoja vidieka SR	2020	Národná	www.mpsr.sk
Integrovaný regionálny operačný program	2020	Národná	www.mpsr.sk
Operačný program Kvalita životného prostredia	2020	Národná	www.opzp.sk
Operačný program Ľudské zdroje	2020	Národná	www.employment.gov.sk
Program hospodárskeho a sociálneho rozvoja BBSK	2030	Regionálna	www.bbsk.sk

Program hospodárskeho a sociálneho rozvoja obce Včelince na roky 2021-2027

Program hospodárskeho a sociálneho rozvoja Banskobystrického samosprávneho kraja na roky 2022 - 2030	2030	Regionálna	www.enviroportal.sk
Územný plán obce	2020	Lokálna	N/A

Zdroj: vlastné spracovanie

1.4 Hodnotenie predchádzajúceho PHSR obce

Účelom [formulára Ú 9](#), je prehľad všetkých zrealizovaných projektov a podporených aktivít v predchádzajúcom období, ktoré boli financované alebo spolufinancované obcou na konkrétnom území a ich realizácia mala vplyv na ukazovatele výsledku alebo dopadu v hodnotenom PHSR.

2 Analytická časť

Analytická časť PHRSR prináša komplexné zhodnotenie a analýzu východiskovej situácie - aktuálneho stavu, v akom sa obec nachádza. Analytická časť PHRSR zároveň obsahuje i odhad budúceho možného vývoja a prípadné riziká vo väzbe na relevantné stratégie. Analýza informácií, databáz, kvantitatívnych a kvalitatívnych dát odhaľuje i vnútorný potenciál územia a limitujúce faktory rozvoja obce.

S cieľom naplnenia vyššie uvedeného účelu analytickej časti, spracoval riadiaci tím analýzu vnútorného a vonkajšieho prostredia. Komplexná analýza aktuálneho stavu bola zostavená na základe informácií dostupných z relevantných zdrojov a databáz. Zoznam použitých dát je uvedený v nasledujúcej tabuľke.

Tabuľka č. A 1 – Zoznam použitých kvalitatívnych a kvantitatívnych dát

Zoznam použitých kvantitatívnych a kvalitatívnych dát		
Oblasť dát /téma	Zdroj dát	Webová stránka
Demografia	Štatistický úrad SR	http://www.statistics.sk/
	Úrad práce, sociálnych vecí a rodiny	http://www.upsvar.sk/
	BBSK	http://www.vucbb.sk/
	Obecná databáza	N/A
Bývanie	Štatistický úrad SR	http://www.statistics.sk/
	Úrad práce, sociálnych vecí a rodiny	http://www.upsvar.sk/
	BBSK	http://www.vucbb.sk/
	Obecná databáza	N/A
Školstvo a vzdelávanie	Štatistický úrad SR	http://www.statistics.sk/
	Úrad práce, sociálnych vecí a rodiny	http://www.upsvar.sk/
	BBSK	http://www.vucbb.sk/
	Obecná databáza	N/A
Zdravotníctvo	BBSK	http://www.vucbb.sk/
	Obecná databáza	N/A
Sociálna starostlivosť	Štatistický úrad SR	http://www.statistics.sk/
	Úrad práce, sociálnych vecí a rodiny	http://www.upsvar.sk/
	Obecná databáza	N/A

Ekonomická situácia	Štatistický úrad SR	http://www.statistics.sk/
	Úrad práce, sociálnych vecí a rodiny	http://www.upsvar.sk/
	BBSK	http://www.vucbb.sk/
	Obecná databáza	N/A
Technická infraštruktúra a vybavenosť	Ministerstvo životného prostredia SR	http://www.minzp.sk/
	Štatistický úrad SR	http://www.statistics.sk/
	Obecná databáza	N/A

Zdroj: vlastné spracovanie

2.1 Analýza projektovej pripravenosti

Účelom formulára **A 4 Ex-post hodnotenie – stav projektovej pripravenosti**, ktorý sa nachádza v prílohách PHRSR, je analyzovať súčasný stav pripravenosti investičných zámerov a možností ich financovania z rôznych zdrojov vrátane hodnotenia ich príspevku k rastu alebo rozvoju územia, tvorbe nových pracovných miest a k zlepšeniu kvality života obyvateľov obce Včelince. Formulár A 4 Ex-post bol vypracovaný riadiacim tímom na základe potrieb obce Včelince. V rámci formulára bol vypracovaný zoznam projektových zámerov, ktoré sú súčasťou programu hospodárskeho a sociálneho rozvoja obce na roky 2021-2027.

2.2 Analýza vnútorného prostredia

Nasledujúca podkapitola PHRSR obce predstavuje deskripciu možností a príležitostí rastu a rozvoja obce Včelince. Sumarizuje silné a slabé stránky interného prostredia územia obce.

2.2.1 Základná charakteristika obce

Kód obce	515710
Názov okresu	Rimavská Sobota
Názov kraja	Banskobystrický
Štatút obce	Obec
PSC	980 50
Telefonické smerové číslo	47
Prvá písomná zmienka o obci (rok)	1323
Nadmorská výška stredu obce v m.n.m	168
Celková výmera územia obce (km ²)	13,116
Počet obyvateľov (r. 2020)	806
Hustota obyvateľstva na km ²	61,45

Zdroj: vlastné spracovanie

2.2.2 História obce¹

Na území dnešnej obce Včelince bolo sídlisko zo staršej doby bronzovej, hromadný nález bronzov zo staršej doby bronzovej, mohylový násyp z mladšej doby halštatskej. Obec sa vyvinula na ešte staršom osídlení z obdobia staršej doby kamennej. Spomína sa od roku 1332 ako Mehy, doložená je z roku 1383 ako Mehy, z roku 1948 ako Včelínce, maďarský Méhi, Mehy. Obec patrila hradu Gemer, koncom 12. storočia Zacharovcom, od 14. storočia Méhyovcom a iným rodinám. V roku 1427 mala obec 25 port. V roku 1828 mala 87 domov a 562 obyvateľov. Zaoberali sa poľnohospodárstvom. Zamestnanie obyvateľov sa nezmenilo ani po roku 1918. V rokoch 1938-1944 bola obec pripojená k Maďarsku. Väčšina obyvateľov pracuje v poľnohospodárstve, známe je tunajšie zeleninárstvo a kvetinárstvo. Alkér - po vymretí vlastníkov sa vyľudnil. V roku 1395 sa osada stala vlastníctvom Méhyovcov, zanikla v tureckých vojnách. Kerepec – obec sa spomína od roku 1232. Patrila Kerepeczyovcom a spríbuzneným rodinám. V druhej polovici 17. storočia sa stala osadou. V roku 1828 mala 6 domov a 38 obyvateľov, ktorí sa zaoberali poľnohospodárstvom. Láslová – vznikla koncom 13. storočia. Spomína sa od roku 1338. Vyvinula sa na zemiansku osadu. Zanikla v polovici 16. storočia.

2.2.3 Poloha²

Obec Včelince leží vo východnej časti Rimavskej kotliny na nive Slanej. Nadmorská výška v strede obce je 169 m n. m., v chotári 162-285 m n. m. Od Tornale je vzdialená 5 km. (Zdroj: Obecné štatistiky)

2.2.4 Pôdne pomery

V rámci pôdneho fondu má najväčšie zastúpenie poľnohospodárska pôda 89,71 %, zatiaľ čo nepoľnohospodárska pôda predstavuje 10,29 % (graf č.1, tab. č. A2). (Zdroj: Štatistický úrad SR)

Tabuľka č. A 2 – pôdny fond obce (ha)

Celková výmera	1311,60
Orná pôda	1068,03
Chmeľnice	0,00
Vinice	0,91
Záhrady	23,12
Ovocné sady	0,00
TTP	84,64
Lesné pozemky	0,00
Vodné plochy	38,85
Zastavané plochy a nádvorcia	70,94
Ostatné plochy	25,12

Zdroj: Štatistický úrad SR

¹ Zdroj: <http://www.mrprislanej.eu/>

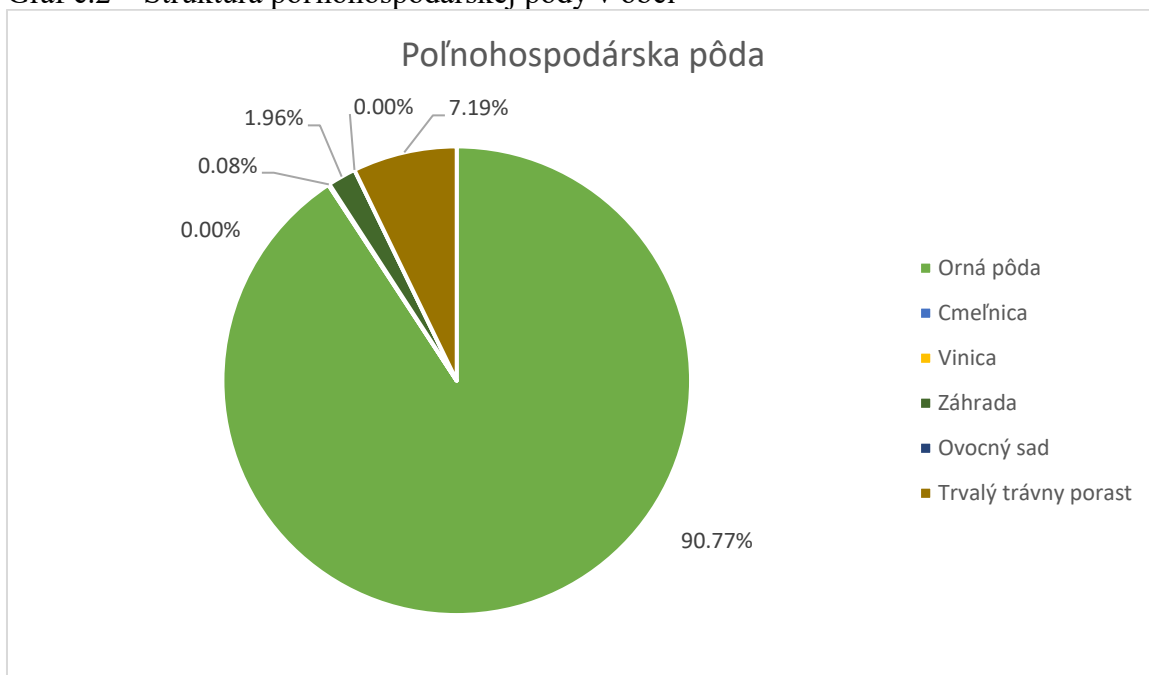
² Zdroj: <http://www.mrprislanej.eu/>

Graf č.1 – Štruktúra pôdneho fondu obce



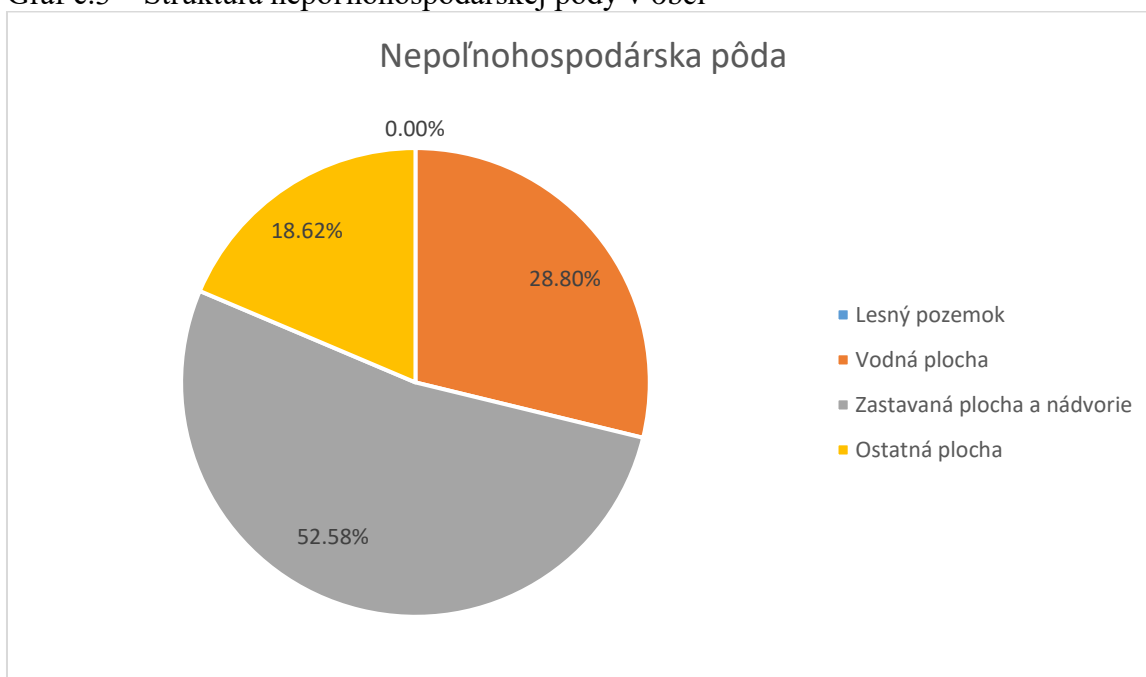
Zdroj: Štatistický úrad SR

Graf č.2 – Štruktúra poľnohospodárskej pôdy v obci



Zdroj: Štatistický úrad SR

Graf č.3 – Štruktúra nepoľnohospodárskej pôdy v obci



Zdroj: Štatistický úrad SR

2.2.5 Demografia

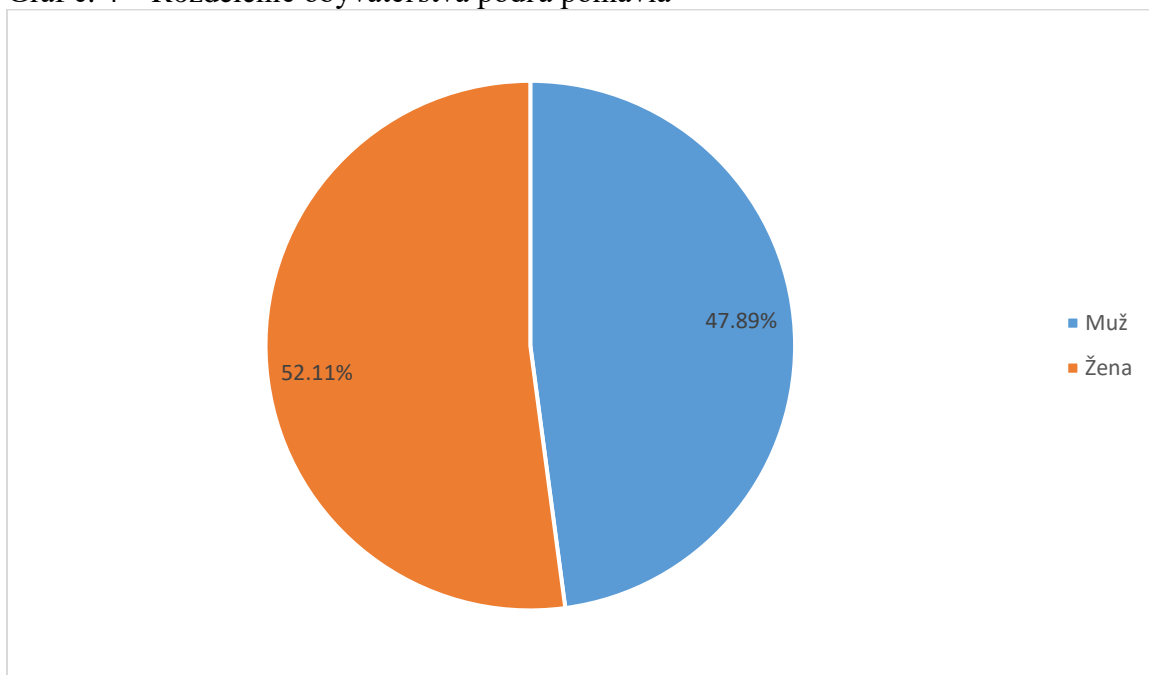
K 31.12.2020 žilo na území obce celkom 806 obyvateľov, čo je v porovnaní s rokom 2019 pokles o 7 obyvateľov. V rámci celkového počtu obyvateľov, predstavujú ženy 52,11 % a muži 47,89 %. (Zdroj: Štatistický úrad SR)

Tabuľka č. A 3

Rozdelenie obyvateľstva podľa pohlavia	
Muži	386
Ženy	420
SPOLU	806

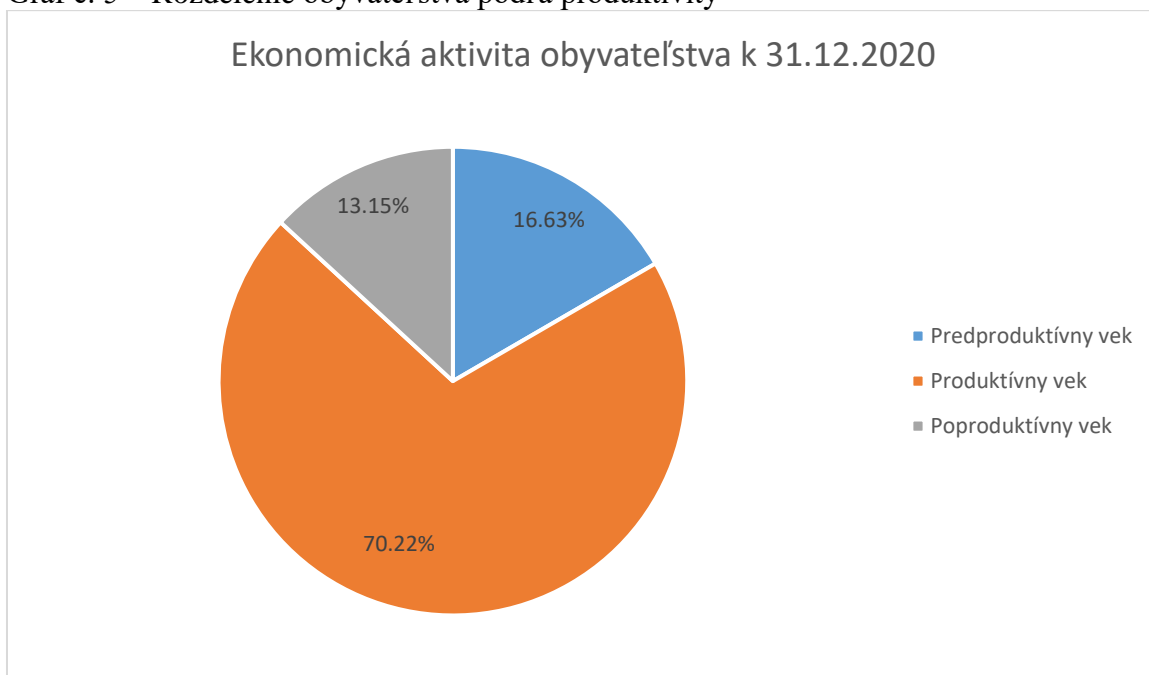
Zdroj: Štatistický úrad SR

Graf č. 4 – Rozdelenie obyvateľstva podľa pohlavia



Zdroj: Štatistický úrad SR

Graf č. 5 – Rozdelenie obyvateľstva podľa produktivity



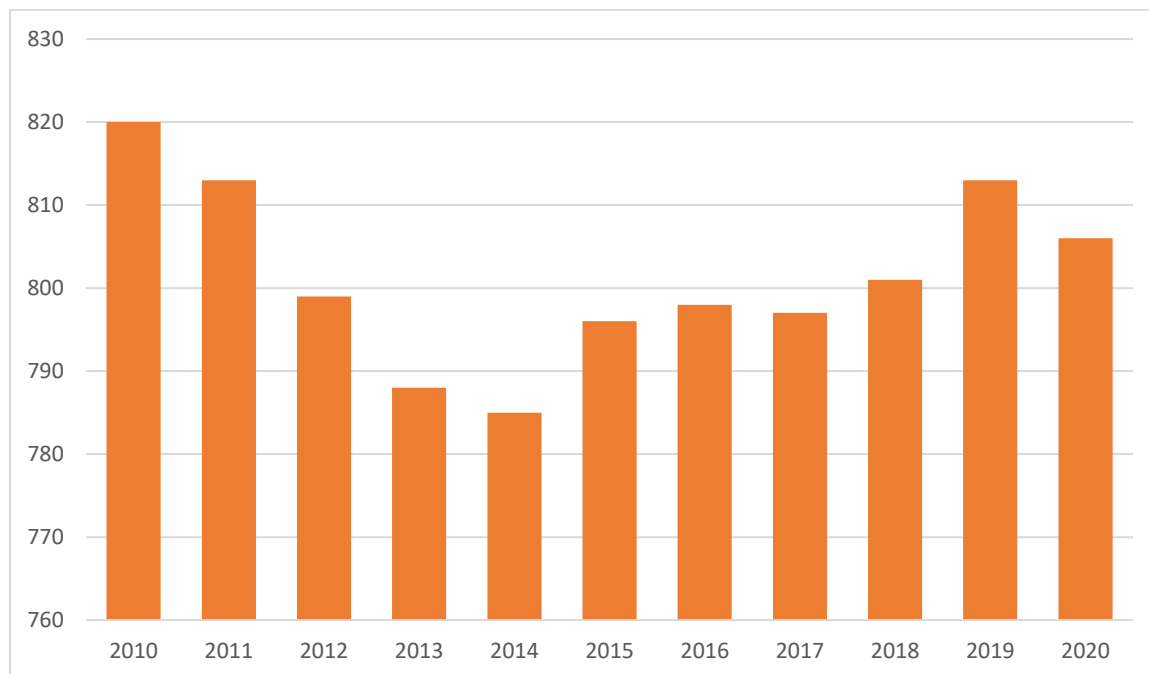
Zdroj: Štatistický úrad SR

Z celkového počtu obyvateľov žijúcich v obci v roku 2020 najväčšiu skupinu tvorili obyvatelia v produktívnom veku 70,22 %, v poproduktívnom veku 16,63 % a v predproduktívnom veku 13,15 % (Zdroj: Štatistický úrad SR).

Počet obyvateľov v obci Včelince od roku 2010 klesal do roku 2014, kde dosiahol svoje dno a nasledujúce roky začal mierne stúpať. Napriek medziročným postupným poklesom

obyvateľov vyzerá graf vývoja počtu obyvateľov v obci nasledovne (graf č. 6). (Zdroj: Štatistický úrad SR)

Graf č. 6 – Vývoj počtu obyvateľov obce



Zdroj: Štatistický úrad SR

S vývojom počtu obyvateľov úzko súvisí vývoj prirodzeného prírastku a migračného salda obyvateľstva obce. Počas sledovaného obdobia 2010-2020 sa tieto ukazovatele vyvíjali nasledovne (tabuľka č. A 4). (Zdroj: Štatistický úrad SR)

Tabuľka č. A 4

Kategória/rok	2010	2011	2012	2013	2014	2015	2016	2017	2018	2019	2020
Narodení	9	9	9	5	7	8	11	9	11	8	9
Zomretí	7	12	10	9	15	6	9	9	9	10	11
Prirodzený prírastok	2	-3	-1	-4	-8	2	2	0	2	-2	-2

Zdroj: Štatistický úrad SR

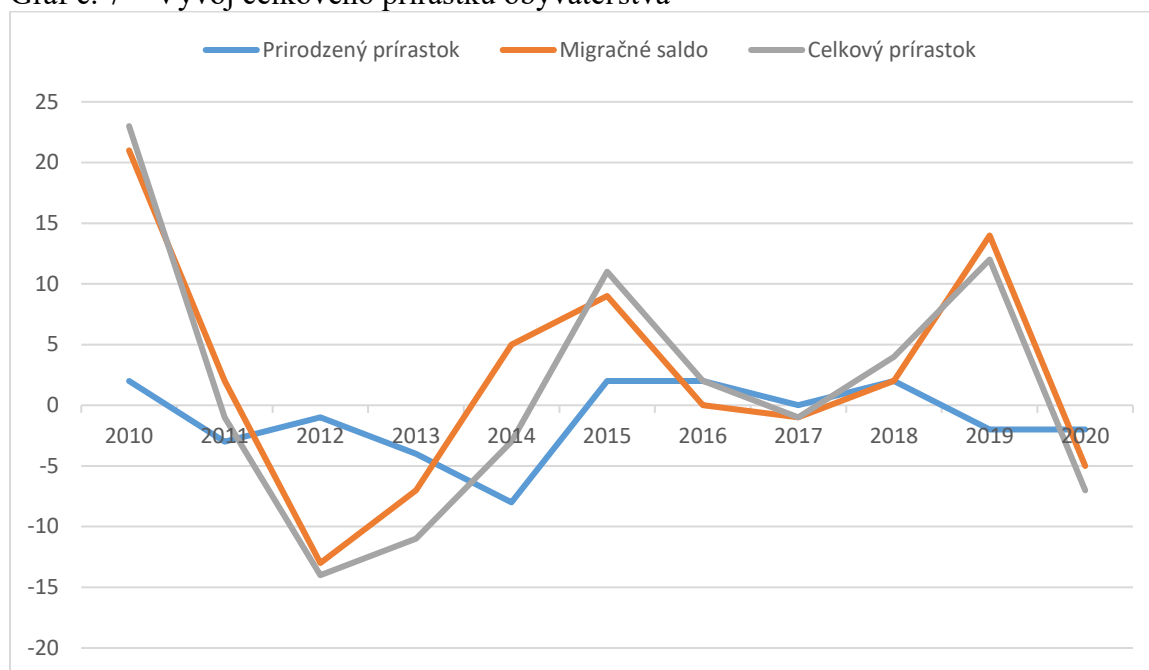
Výsledkom pôsobenia prirodzeného prírastku a migračného salda na ukazovateľ celkového prírastku obyvateľstva v obci bolo nasledovné (tabuľka č. A 5). (Zdroj: Štatistický úrad SR)

Tabuľka č. A 5

Kategória/rok	2010	2011	2012	2013	2014	2015	2016	2017	2018	2019	2020
Prirodzený prírastok	2	-3	-1	-4	-8	2	2	0	2	-2	-2
Migračné saldo	21	2	-13	-7	5	9	0	-1	2	14	-5
Celkový prírastok	23	-1	-14	-11	-3	11	2	-1	4	12	-7

Zdroj: Štatistický úrad SR

Graf č. 7 – Vývoj celkového prírastku obyvateľstva



Zdroj: Štatistický úrad SR

Na základe vyčíslenia celkového prírastku obyvateľstva (súčtom prirodzeného prírastku a migračného salda) je vidno v grafe nepravidelný klesajúci trend celkového prírastku obyvateľstva. Najvyšší celkový prírastok zaznamenala obec v roku 2019 (12 obyvateľov) a najväčší celkový úbytok obyvateľstva v roku 2012 (-14 obyvateľov). (Zdroj: Štatistický úrad SR)

V oblasti náboženského vyznania najvyšší podiel obyvateľov v obci je rímskokatolíckeho vierovyznania, a to 67,13 %. Okrem rímskokatolíckeho vierovyznania je v obci zastúpené aj gréckokatolícke vierovyznanie (0,62 %), evanjelické (2,23 %), náboženské vierovyznanie bolo nezistené u značnej časti obyvateľstva (30,02 %) tabuľka č. A 6. (Zdroj: Obecné štatistiky)

Tabuľka č. A 6

Náboženské vyznanie v roku 2020		
Druh	Obyv.	Podiel v %
Rímskokatolícka cirkev	541	67,13
Nezistené	242	30,02
Evanjelická cirkev augsburského vyznania	18	2,23
Gréckokatolícka cirkev	5	0,62
Bez vyznania	0	0,00
Spolu	806	100,00

Zdroj: Štatistický úrad SR

V obci je najviac zastúpená maďarská národnosť, a to vo výške 65,14 %. Slovenská národnosť má v obci 20,84 % zastúpenie. Tiež sú zastúpené rómska (12,04 %) a česká (0,37 %) národnosť v tabuľke č. A 7. (Zdroj: Vlastné spracovanie)

Tabuľka č. A 7

Národnosť v roku 2020		
Druh	Obyv.	Podiel v %
Maďarska	416	51,61
Rómska	316	39,21
Slovenská	71	8,81
Česká	3	0,37
Ostatné	0	0,00
Spolu	806	100,00

Zdroj: Vlastné spracovanie

2.2.6 Vzdelanie

V tabuľke č. A 8 je uvedená vzdelanostná štruktúra obyvateľstva v roku 2020. Najpočetnejšia skupina zisteného obyvateľstva má ukončené základné vzdelanie, a to 30,65 % zo všetkých obyvateľov obce. Stredoškolské s maturitou má ukončených 15,01 % obyvateľstva. Vysokoškolské vzdelanie malo v roku 2020 ukončených 2,85 % všetkých obyvateľov obce. Podrobnosti v nasledujúcej tabuľke č A 8. (Zdroj: Obecné štatistiky)

Tabuľka č. A 8

Vzdelanostná štruktúra v roku 2020		
Druh	Obyv.	Podiel v %
Základné	247	30,65
Učňovské	50	6,20
Stredoškolské s maturitou	121	15,01
Vysokoškolské	23	2,85
deti do 16 rokov	140	17,37
Nezistení	225	27,92
Spolu	806	100,00

Zdroj: Štatistický úrad SR

2.2.7 Kultúrno-spoločenský život v obci

V obci Včelince majú tradície rôzne podujatia, ktoré sa viažu na určité obdobie v roku. V roku 2020 vzhľadom k epidemiologickým opatreniam nebolo možné ich realizovať. Obec najčastejšie realizuje nasledujúce kultúrno spoločenské aktivity: stolnotenisový turnaj, fašiangový ples, MDD, oslava jubilatov, Mikulášsky večierok. (Zdroj: Obecné štatistiky)

2.2.8 Bytová otázka

Tabuľky č. A 9 a tab. č. A 10 popisujú históriu výstavby v obci a súčasnú štruktúru bytových a rodinných domov v obci. V obci Včelince majú najväčšie zastúpenie rodinné domy vo vlastníctve fyzických osôb. (Zdroj: Obecné štatistiky)

Tabuľka č. A 9

Domový a bytový fond			
Druh	RD	BD	SPOLU
Domov spolu	219	0	219
Vlastníctvo obec	0	1	1
Vlastníctvo FO	219	0	219
Neobývané	0	0	0
Spolu	219	1	220

Zdroj: Obecné štatistiky

V obci Včelince prebehla najväčšia výstavba v rokoch 1971-1980, a to rodinných domov. V tabuľke č. A 10 je podrobný prehľad histórie výstavby. (Zdroj: Obecné štatistiky)

Tabuľka č. A 10

História výstavby v obci		
Obdobie	Počet RD	Počet BD
Do roku 1945	0	0
1946-1970	24	0
1971-1980	95	0
1981-1990	50	0
1991-2000	21	0
2001-2010	17	0
2011-2020	12	1

Zdroj: Obecné štatistiky

2.2.9 Ekonomika

Obec Včelince disponuje majetkom uvedeným v nasledujúcej tabuľke č. A 11. (Zdroj: Obecné štatistiky)

Tabuľka č. A 11

Majetok obce	
Druh	Posledná účtovná hodnota
Obecný úrad	233 193,79
Kultúrny dom	313 494,89
Sociálne byty	207 377,88
MŠ	102 084,49
Dom smútku	101 654,66

Zdroj: Obecné štatistiky

Vo verejnej správe v obci Včelince pracuje 12 zamestnancov, z toho 11 žien. Prehľad štruktúry týchto zamestnancov je v nasledujúcej tabuľke č. A 12. (Zdroj: Obecné štatistiky)

Tabuľka č. A 12

Počet zamestnancov vo verejnej správe		
Druh	muži	ženy
obecný úrad	1	4
ZŠ a MŠ	0	7
Iné	0	0
SPOLU	1	11

Zdroj: Obecné štatistiky

V obci Včelince bolo v roku 2020 v produktívnom veku spolu 566 obyvateľov, čo predstavuje 70,22 %. Hodnoty boli platné ku koncu roka 2020. (Zdroj: Obecné štatistiky) Obec Včelince zaznamenala počas obdobia 2010-2020 klesajúci trend počtu uchádzačov o zamestnanie. Prehľad je v nasledujúcej tabuľke č. A 13. (Zdroj: Obecné štatistiky)

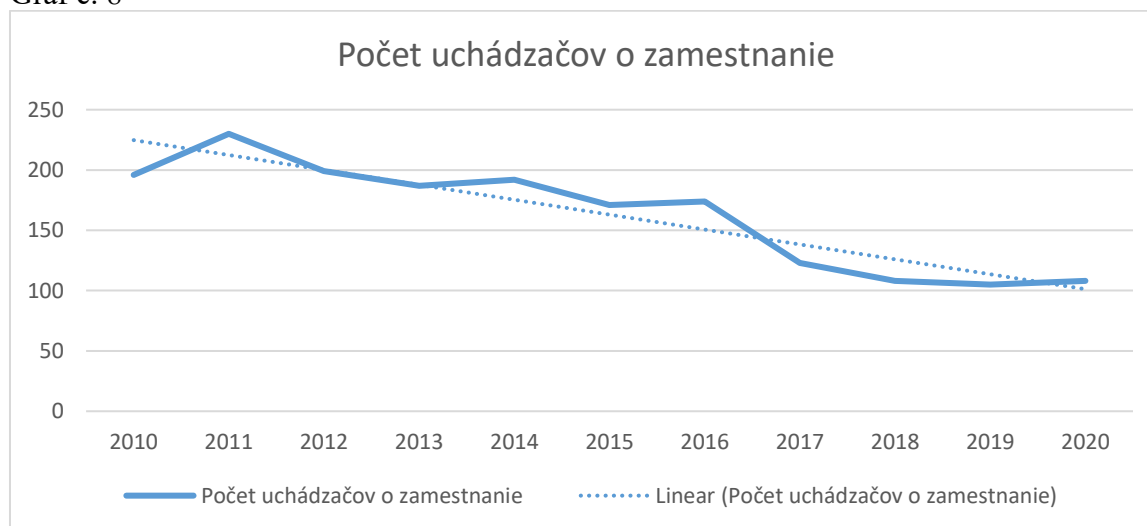
Tabuľka č. A 13 Vývoj nezamestnanosti

Kategória/rok	2010	2011	2012	2013	2014	2015	2016	2017	2018	2019	2020
Počet uchádzačov o zamestnanie	196	230	199	187	192	171	174	123	108	105	108

Zdroj: Štatistický úrad SR

Podľa sledovaných hodnôt z tabuľky č. A 13 bol zaznamenaný najvyšší počet uchádzačov o zamestnanie v obci Včelince v roku 2011, a to 230 osôb. Vývoj uchádzačov o zamestnanie v obci Včelince popisuje aj nasledujúci graf. (Zdroj: Štatistický úrad SR)

Graf č. 8



Zdroj: Štatistický úrad SR

Na území obce sídli niekoľko podnikateľských subjektov. Najvýznamnejšie z nich sú uvedené v nasledovnej tabuľke č. A 14. (Zdroj: Obecné štatistiky)

Tabuľka č. A 14

Evidencia podnikateľských subjektov v obci	
1	ANTAL s.r.o., Alexandra Pénteka 1955/76, 982 01 Tornaľa, IČO: 44546971
2	Ladislav Fűkő, Včelince 31, IČO: 46029613
3	TECHNOMETAL-KOVO, Včelince 228, IČO: 17854067
4	PRODAF s.r.o., Včelince 316, IČO: 52120741
5	G.I.F invest, s.r.o., Včelince 186, IČO: 50154583
6	Alena Bodnárová, Včelince 21, IČO: 37305999
7	Gabriel Bábeczký, Včelince 22, IČO: 32973691
8	Norbert Balázs – NM – ZEL, Včelince 66, IČO: 40731715

Zdroj: Obecné štatistiky

2.2.10 Vybavenosť obce

Technická infraštruktúra

Obec je napojená na všetky základné siete (vodovod, plyn, elektrina). Samospráva nedisponuje kanalizáciou ani čističkou odpadových vôd. Výhodou je pomerne dostatočné množstvo spojení autobusovej dopravy a blízkosť Pomerne blízko je medzinárodná hranica s Maďarskom. Významnú väzbu tvorí cestná komunikácia I/50- R2, ktorá je súčasťou nadregionálnej rozvojovej sídelnej a komunikačnej osi v priestore Zvolen - Rimavská Sobota - Rožňava- Košice- Michalovce s nadväznosťou na Ukrajinu. Tieto väzby územia v širších súvislostiach vytvárajú základné predpoklady a podmienky v ďalšom rozvoji obce.

Základná a environmentálna infraštruktúra

Obec má obchodnú a obslužnú vybavenosť na primeranej úrovni k jej veľkosti. Zastúpená je tu predajňa potravín. V oblasti služieb je jedno kaderníctvo a jeden hostinec. Obchodná sieť a služby v súčasnosti postačujú. Chýbajúce služby obyvateľstvo využíva v neďalekom meste Tornaľa. Výrazný rozvoj v tejto oblasti sa nepredpokladá. Pri rozvoji cestovného ruchu v rámci aktivít mikroregiónu je potrebné uvažovať o modernizácii súčasnej štruktúry ako aj rozšírením služieb.

Zdravotná infraštruktúra

Základnú zdravotnú starostlivosť poskytuje mesto Tornaľa vzdialené 6 km a nemocnica v Rimavskej Sobote vzdialenej 28 km. Okrem opatrovateľskej služby obec nemá žiadne účelové zariadenia sociálnej starostlivosti. Do budúcnosti je potrebné zakomponovať zariadenia pre očakávané aktivity mikroregiónu v oblasti sociálnych služieb. Snahou obce je zriadiť služby obvodného lekára aspoň v rámci vymedzených ordinačných hodín..

Kultúrna a spoločenská infraštruktúra

Obec disponuje kultúrnym domom, knižnicou, klubom mládeže. Kultúrny som si vyžaduje rekonštrukciu kúrenia. V obci sa nachádza farnosť, kostol, cintorín. Chýba dom smútku. Jeho výstavba je v pláne zastupiteľstva obce. Vzhľadom k bohatej histórii obce a miestnych archeologických nálezov je snahou obce využiť výsledky súčasného výskumu v rámci jej ďalšieho rozvoja (prírodné múzeum, resp. archív). Snahou obce je zriadiť klub

dôchodcov a rozšíriť aktivitu obyvateľstva v rôznych záujmových oblastiach. Obec okrem futbalového ihriska nemá žiadne iné športové zariadenia. Disponuje poštou a funkčnou požiarnou zbrojnicou. V ďalšom rozvoji obec nasmeruje svoje úsilie do úpravy súčasného ihriska a výstavby nového multifunkčného ihriska. Do budúcnosti je potrebné zakomponovať zariadenia pre očakávané aktivity mikroregiónu v oblasti turistiky resp. agroturistiky.

2.3 Analýza externého prostredia

Vonkajšie prostredie je určované Európskou úniou a legislatívou Slovenskej republiky. V danej oblasti je smerodajný najmä Plán obnovy a odolnosti SR. Slovensko už pred krízou spôsobenou pandémiou COVID-19 začalo zaostávať. Proces dobiehania životnej úrovne vyspelých štátov EÚ na rozdiel od regionálnych konkurentov spomalil, a to najmä pre absenciu reforiem. Prílev zahraničného kapitálu a know-how, ktorý bol v minulosti hlavným ťahúňom ekonomického dobiehania, sa vyčerpáva. Hlavnou výzvou pre Slovensko je preto vymaniť sa z pasce stredného príjmu a reštartovať konvergenčný proces. Ten by mal byť založený na zveľaďovaní ľudského kapitálu a vytváraní inovačného prostredia, ktoré posilní konkurencieschopnosť Slovenska v aktivitách s vyššou pridanou hodnotou.

Plán obnovy a odolnosti je zameraný na päť kľúčových oblastí verejných politík:

- zelená ekonomika
- vzdelávanie
- veda, výskum a inovácie
- zdravie
- efektívna verejná správa a digitalizácia

Cieľové oblasti pre reformy a investície zohľadňujú kľúčové problémy slovenskej ekonomiky a najdôležitejšie spoločenské výzvy. Boli vybraté na základe porovnania výsledkov krajiny oproti priemeru EÚ ako aj podľa spoločných európskych priorít. Vzdelávanie, veda, výskum a inovácie a zdravie patria k oblastiam, v ktorých Slovensko vo výsledkoch v medzinárodnom porovnaní najviac zaostáva a Európska komisia v nich opakovane odporúča zintenzívniť reformné úsilie. Efektívna verejná správa a digitalizácia sú dôležitými faktormi, ktoré ovplyvňujú podnikateľské prostredie a kvalitu života. Zelená ekonomika podporí environmentálnu udržateľnosť, kvalitu života a prispeje k rozvoju zelených inovácií.

Formulár č. A 15 - STEEP analýza

Sociálna oblasť	Technologická oblasť	Ekonomická oblasť
Demografické zmeny obyvateľstva	Využívanie IKT pre komunikáciu s obyvateľstvom	Využívanie štrukturálnych fondov EÚ pre spolufinancovanie projektov
Absencia adekvátneho prepojenia vzdelávacieho systému s potrebami trhu práce	Zlepšovanie kvality poskytovaných služieb verejnosti	Daňové zaťaženie
Nárast kriminality, chudoby, MKR	Rast úrovne výskumu a vývoja, inovácie	Nové trhy a investičné príležitosti pre zamestnávateľov a podnikateľov

	Zavádzanie inovatívnych technológií u kľúčových zamestnávateľov v regióne	Dobudovanie cestnej infraštruktúry
Ekologická oblasť	Politická oblasť	Oblasť hodnôt
Objavenie doposiaľ neidentifikovaných ekologických zdrojov znečistenia	Pripravenosť Vlády SR na čerpanie finančných prostriedkov alokovaných v štrukturálnych fondoch EÚ	Zmena postojov obyvateľstva a ich zapájanie do rozvojových aktivít
Zhoršenie kvality podzemných zdrojov vody a nedostatok kvalitnej pitnej vody	Podpora Vlády SR v oblasti podnikateľského prostredia, inovácií, výskumu a vývoja, cestovného ruchu	Rasizmus, xenofóbia a kriminalita
Zhoršujúca sa kvalita ovzdušia vplyvom znečistenia	Proces verejného obstarávania a s ním spojená legislatíva	
	VÚC podporujúca miestny rozvoj	

Zdroj: vlastné spracovanie

Súčasťou analýzy vonkajšieho a vnútorného prostredia bolo i Ex-post hodnotenie - stav projektovej pripravenosti investícií k termínu vypracovania PHRSR. Účelom tabuľky - Ex-post hodnotenie – stav projektovej pripravenosti investícií k termínu vypracovania nového PHRSR je analyzovať súčasný stav pripravenosti investičných zámerov a možností ich financovania z rôznych zdrojov vrátane hodnotenia ich príspevku k rastu alebo rozvoju územia, tvorbe nových pracovných miest a k zlepšeniu kvality života obyvateľov.

2.4 Zhodnotenie súčasného stavu územia

SWOT ANALÝZA VČELINCE

Silné stránky

- Blízkosť hraničného priechodu s Maďarskom
- Rýchlostná cesta R2
- Udržiavané okolie obce
- Pretrvávajúca tradícia poľnohospodárstva
- Malá obec
- Vysoký podiel produktívneho obyvateľstva
- Nízka kriminalita
- Spolupráca s okolitými obcami
- Voľné kancelárske priestory
- Kaštieľ

Slabé stránky

- Pretrvávajúca vysoká nezamestnanosť
- Absencia podnikateľských zámerov
- Nedostatok finančných zdrojov
- Chýbajúci investori
- Klesajúca gramotnosť občanov
- Zlý technický stav telefónnej siete

Príležitosti

- Rozšírenie spolupráce v mikroregióne
- Využívanie eurofondov
- Rozvoj turizmu a agroturistiky
- Podpora podnikateľov
- Rozvoj kultúrneho a spoločenského života
- Zlepšenie sociálnej a technickej infraštruktúry
- Zlepšenie stavu ŽP
- Separácia odpadu, odstránenie čiernych skládok

Ohrozenia

- Klesajúce finančné zdroje
- Nezáujem investorov
- Chýbajúci marketing
- Odliv kvalifikovanej pracovnej sily
- Vysoká konkurencia o čerpanie fondov EÚ
- Zvýšenie nezamestnanosti
- Zhoršujúca sa situácia kriminality

Formulár č. A 16 - Kontrolný zoznam pre hodnotenie možných rizík (rozvoja územia)

Druh rizika	Objekt rizika	Zdroj rizika	Nežiaduce dôsledky	Pravdepodobnosť
Technické	Územie	Priemyselné havárie	Znečistenie životného prostredia	Nízka
Ekologické	Územie	Objavenie doposiaľ neidentifikovaných ekologických zdrojov znečistenia	Nadmerné ekologické znečistenie	Nízka
Sociálne	Územie	Neúmerné zvyšovanie počtu sociálne neprispôsobivých obyvateľov a MRK	Rastúca kriminalita	Vysoká
Ekonomické	Územie	Financovanie z komplementárnych zdrojov financovania	Nerealizovanie rozvojových projektov	Stredná

Zdroj: vlastné spracovanie

3 Strategická časť

Strategická časť PHRSR nadväzuje na analytickú časť. Záver analytickej časti obsahuje SWOT analýzu a hodnotenie možných rizík. Strategická časť obsahuje stratégiu rozvoja obce pri zohľadnení jeho vnútorných špecifík a určí hlavné ciele a priority rozvoja obce pri rešpektovaní princípov regionálnej politiky v záujme dosiahnutia vyváženého udržateľného rozvoja územia. Strategická časť obsahuje:

- víziu územia,
- formuláciu a návrh stratégie,
- výber a popis strategických cieľov v jednotlivých politikách - oblastiach rozvoja (hospodárska, sociálna, environmentálna).

3.1 Vízia rozvoja územia obce Včelince

Pri stanovení vízie rozvoja územia obce Včelince bolo nutné prihliadať na ten fakt, že sa vzťahuje k dlhodobému horizontu 10 až 15 rokov. Vízia by mal byť v súlade s Národnou stratégiou regionálneho a územného rozvoja SR a Programom hospodárskeho a sociálneho rozvoja Banskobystrického samosprávneho kraja 2022-2030.

Vízie a ciele národnej stratégie sa vzťahujú na obdobie do roku 2030. Ťažiskom dokumentu sú rozvojové priority štátu pre programové obdobie 2021- 2027, ktoré majú viesť k splneniu vytýčených významných národných cieľov.

V porovnaní s ostatnými členskými štátmi EÚ dosiahla SR za posledné viac ako dve dekády dynamického hospodárskeho a sociálneho vývoja významný spoločenský pokrok. Postupnou realizáciou rozvojových projektov, podporných programov, vrátane štrukturálnych reforiem a systémových zmien, dochádzalo k modernizácii a modifikácii odvetvovo-sektorovej štruktúry hospodárstva, ako i konvergencii SR k ekonomicky vyspelým štátom. Vízia regionálneho a územného rozvoja predstavuje stav, ku ktorému má Slovensko za niekoľko rokov dospieť - vymedzuje rámec pre definovanie strategických cieľov a priorít na obdobie 2021 až 2027 s výhľadom do roku 2030, ako aj postupy na ich dosiahnutie. Vízia regionálneho rozvoja a územného rozvoja Slovenska je definovaná takto:

„Slovensko je krajina úspešných udržateľne sa rozvíjajúcich obcí, miest a regiónov odolných voči globálnym ekonomickým výkyvom, poskytujúcich kvalitné a bezpečné prostredie pre zdravý a plnohodnotný život obyvateľov, pre rozvoj podnikateľských aktivít, domáceho a zahraničného kapitálu a atraktívna pre návštevníkov a turistický ruch.“

Cieľ tvorby stratégie:

Cieľom stratégie je podpora udržateľného dynamického inkluzívneho rozvoja komunit a modernej inovačne orientovanej ekonomiky v regiónoch, mestách a obciach Slovenska v prospech zlepšenia životných podmienok ich obyvateľov, kvality ich sídelného prostredia, vytvorenia podmienok pre využitie ich špecifických potenciálov, udržateľné a efektívne využitie ľudských, ekonomických a prírodných zdrojov, ich rozvoj a ochrana.

Pri tom bude potrebné:

Zvýšiť efektívnosť jednotlivých priestorovo relevantných politík ich vzájomnou koordináciou na základe reflektovania národných strategických dokumentov, spolu s celkovou koordináciou medzi ústrednými orgánmi štátnej správy a ich strategickými zámermi,

Zvýšiť efektívnosť využitia vnútorného potenciálu rozvoja regiónov, miest a obcí posilnením väzieb odvetvových politík na priestor regiónov a obcí a vzájomným prepojením regionálneho a územného plánovania,

Zvýšiť efektívnosť využitia zdrojov regiónov, miest a obcí posilnením kapacít, aktívnej účasti a zodpovednosti jednotlivých aktérov ich rozvoja a vytvorením adekvátneho priestoru pre ich účasť na riadení rozvoja

Počas realizácie aktualizovanej Národnej stratégie regionálneho rozvoja SR bude pri plánovacích procesoch uplatňovaný integrovaný prístup orientovaný smerom k udržateľnému sociálnemu, ekonomickému, environmentálnemu a územnému rozvoju regiónov. Očakáva sa, že regióny budú schopné efektívne využívať svoj vnútorný potenciál ako svoju konkurenčnú výhodu s cieľom zvyšovať kvalitu života obyvateľov a v rámci jednotlivých regiónov budú znižované vnútroregionálne rozdiely.

Program hospodárskeho a sociálneho rozvoja Banskobystrického samosprávneho kraja 2022 – 2030. Rozvojová vízia samosprávneho kraja:

„Kraj, kde ľudia chcú pracovať, žiť a plnohodnotne tráviť čas.“

Hlavným cieľom PHSR BBSK je zvýšiť atraktivnosť kraja pre obyvateľov, investorov a návštevníkov. Na dosiahnutie uvedeného cieľa boli stanovené štyri priority:

- I. Konkurencieschopná a udržateľná ekonomika**
- II. Zelený kraj pre budúce generácie**
- III. Vzdelaná a súdržná spoločnosť**
- IV. Prepojený kraj**

Obec Včelince mala v predchádzajúcom PHSR stanovenú víziu rozvoja obce nasledovne:

„Strategickou víziou obce je využitím vnútorného potenciálu obce vytvoriť príťažlivú a zaujímavú lokalitu pre vidiecke bývanie s komplexne vybudovanou infraštruktúrou, kvalitnými životnými podmienkami a zdravým životným prostredím.“

S ohľadom na vyššie uvedené dokumenty národnej a regionálnej úrovne, a zmiernením dôsledkami globálnej pandémie COVID-19 obec Včelince sústreďuje svoj potenciál a možnosti na dosiahnutie uvedeného želaného dlhodobého stavu rozvoja obce.

3.2 Strategický cieľ

Pre naplnenie uvedenej vízie obce boli stanovené tri prioritné oblasti rozvoja počas rokov 2021 – 2027. Jedná sa o tieto oblasti:

1. **hospodárska oblasť,**
2. **sociálna oblasť,**
3. **environmentálna oblasť.**

V týchto prioritných oblastiach rozvoja si obec stanovila strategické ciele a navrhla opatrenia, ktorými tieto strategické ciele dosiahne.

Formulár č. S 1 - Plánovací formulár – Vízia, strategický cieľ

Vízia
<i>Strategickou víziou obce je využitím vnútorného potenciálu vytvoriť príťažlivú a zaujímavú lokalitu pre vidiecke bývanie s komplexne vybudovanou infraštruktúrou, kvalitnými životnými podmienkami a zdravým životným prostredím.</i>
Strategický cieľ
<i>Vytvoriť podmienky pre zvýšenie kvality života obyvateľov obce, pre zvýšenie jeho konkurencieschopnosti a ekonomickej výkonnosti s vyváženým rozvojom oblastí trvale udržateľného rozvoja.</i>

Zdroj: vlastné spracovanie

Formulár č. S 2 - Tabuľka strategických cieľov a opatrení (ciele a opatrenia)

Vízia		
1. Prioritná oblasť - Hospodárska	2. Prioritná oblasť - Sociálna	3. Prioritná oblasť - Environmentálna
ciele Dopravná infraštruktúra Administratívne budovy	ciele Komunitný rozvoj obce Zamestnanosť obyvateľov obce	ciele Odpadové hospodárstvo
Opatrenie 1.1 Zlepšenie obecnej infraštruktúry Opatrenie 1.2 Modernizácia administratívnych budov	Opatrenie 2.1 Podpora komunitného rozvoja v obce Opatrenie 2.2 Realizácia aktívnych opatrení trhu práce	Opatrenie 3.1 Podpora odpadového hospodárstva

Zdroj: vlastné spracovanie

4 Programová časť

Programová časť PHRSR nadväzuje na strategickú časť a obsahuje opatrenia a projekty vrátane ich priradenia k jednotlivým cieľom a prioritám. Zmyslom programovej časti je jej príspevok k splneniu stanoveného strategického cieľa: *Vytvoriť podmienky pre zvýšenie kvality života obyvateľov obce, pre zvýšenie jeho konkurencieschopnosti a ekonomickej výkonnosti s vyváženým rozvojom oblastí trvale udržateľného rozvoja.*

Metodika tvorby PHRSR udáva nasledovný postup:

- Pracovná skupina špecifikovala opatrenia, navrhla k nim aktivity a stanovila poradie dôležitosti opatrení a aktivít, projektov vrátane merateľných ukazovateľov výsledku a dopadu. (Formulár č. P 1 - Tabuľka opatrení, aktivít a projektov podľa oblastí, Formulár č. P 2 - Tabuľka ukazovateľov výsledkov, dopadov).
- Riadiaci tím vypracoval sumárny návrh aktivít a projektov ako východisko pre Akčný plán.
- Riadiaci tím stanovil termíny realizácie aktivít, projektov (roky) a odhad ich financovania (výška a zdroje financovania).
- Riadiaci tím zabezpečil vypracovanie formulárov pre prípravu navrhnutých projektov (Formulár P 3 - Formulár pre prípravu projektu).

4.1 Opatrenia a projekty vrátane ich priradenia k jednotlivým prioritám

Formulár P1 – Tabuľka opatrení, projektov a priorit podľa oblastí

PRIORITNÁ OBLASŤ 1 – HOSPODÁRSKA OBLASŤ		
Opatrenie	Projekt/Aktivita	Prioritná oblasť/oblasť
Opatrenie 1.1 Zlepšenie obecnej infraštruktúry	1.1.1 Rekonštrukcia miestnych chodníkov	Hospodárska oblasť
	1.1.2 Rekonštrukcia osvetlenia v obci	
	1.1.3 Rekonštrukcia rozhlasu	
Opatrenie 1.2 Modernizácia administratívnych budov	1.2.1 Rekonštrukcia vnútorných priestorov obecného úradu	
PRIORITNÁ OBLASŤ 2 – SOCIÁLNA OBLASŤ		
Opatrenie	Projekt/Aktivita	Prioritná oblasť/oblasť
Opatrenie 2.1 Podpora komunitného rozvoja obce	2.1.1 Výstavba komunitného centra	Sociálna oblasť
Opatrenie 2.2 Realizácia aktívnych opatrení trhu práce	2.2.1 Aktívne opatrenia trhu práce	
PRIORITNÁ OBLASŤ 3 – ENVIRONMENTÁLNA OBLASŤ		
Opatrenie	Projekt/Aktivita	Prioritná oblasť/oblasť
Opatrenie 3.1 Podpora odpadového hospodárstva	3.1.1 Výstavba kanalizácie	Environmentálna oblasť

Zdroj: vlastné spracovanie

4.2 Súbor ukazovateľov výsledkov a dopadov

Súčasťou programovej časti je aj stanovenie ukazovateľov pre hodnotenie PHRSR. Ukazovatele výsledkov a dopadov pre PHRSR obce sú spracované v prehľade vo [formulári P2a](#), ktorý je súčasťou príloh.

Ukazovatele sú rozdelené do troch kategórií:

- ukazovatele výstupu - práce, tovary a služby, ktoré boli financované počas realizácie aktivít projektu vyjadrené z finančného a vecného hľadiska,
- ukazovatele výsledku - okamžitý efekt realizácie aktivít projektu, ktorý je k dispozícii pre cieľovú skupinu alebo sa jedná o služby poskytnuté cieľovej skupine,
- ukazovatele dopadu - dlhodobý efekt vplyvu na danú prioritnú oblasť alebo cieľovú skupinu, ktorý však realizátor projektu nemôže ovplyvniť.

5 Realizačná časť

Realizačná časť je zameraná na popis postupov inštitucionálneho a organizačného zabezpečenia realizácie programu rozvoja obce, systém monitorovania a hodnotenia plnenia programu rozvoja obce s ustanovením merateľných ukazovateľov, vecný a časový harmonogram realizácie programu rozvoja obce s formou akčných plánov. Realizačná časť obsahuje:

- východiská,
- popis úloh jednotlivých partnerov pri realizácii PHRSR,
- popis postupov inštitucionálneho a organizačného zabezpečenia,
- stručný popis komunikačnej stratégie PHRSR k jednotlivým cieľovým skupinám,
- popis systému monitorovania a hodnotenia plnenia PHRSR,
- akčný plán s výhľadom na roky 2021-2027.

5.1 Východiská a popis úloh jednotlivých partnerov pri realizácii

Obecný úrad má v oblasti prípravy a realizácie programu rozvoja dostatočné skúsenosti na programovej aj projektovej úrovni. Pri realizácii PHRSR vystupujú ako partneri obyvatelia obce, ktorí boli prizvaní a zúčastnili sa verejných stretnutí, kde definovali svoje požiadavky, spolupracovali pri definovaní silných a slabých stránok svojej obce. Následne aktívne pristupovali k prerokovaniu finálneho návrhu PHRSR obce. V rámci prípravy dokumentu bol vypracovaný i dotazník, ktorý bol distribuovaný obcou do domácností. Vzhľadom na nízku návratnosť a malú výpovednú hodnotu, pristúpila obec k verejným stretnutiam s občanmi/podnikateľmi a záujmovými skupinami. Rovnako tak poslanci a zamestnanci OcÚ boli prizvaní ku konzultácii jednotlivých častí strategického dokumentu.

5.2 Popis postupov organizačného a inštitucionálneho zabezpečenia realizácie PHRSR

Realizácia PHRSR obce je činnosťou samosprávy obce a obec ju vykonáva prostredníctvom svojich orgánov (obecné zastupiteľstvo, starosta). Samospráva jedenkrát ročne získa a spracuje pripomienky poslancov, OcÚ, partnerov a verejnosti, do leta v čase začiatku prípravy rozpočtu na ďalší rok. Táto činnosť naplánovaná do termínu september príslušného roku, kedy bude predložené hodnotenie PHRSR za predchádzajúci rok, aj jeho prípadná aktualizácia.

Vo vzťahu k realizácii PHRSR obecné zastupiteľstvo berie na vedomie návrh strategickej časti dokumentu, schvaľuje celý dokument PHRSR a každoročne schvaľuje vyhodnotenie jeho plnenia. Obecné zastupiteľstvo taktiež schvaľuje spolufinancovanie projektov. Obecné zastupiteľstvo schvaľuje každoročne hodnotiace a monitorovacie správy, rozhoduje o prípadných zmenách a aktualizácii programu.

Najvyšším výkonným orgánom obce a jeho predstaviteľom je starosta. Rozhoduje vo všetkých veciach správy obce, ktoré nespádajú do právomocí a kompetencií obecného zastupiteľstva. Starosta sa spolupodieľal na príprave dokumentu, riadil proces realizácie, podpisuje schválenie celého dokumentu, vykonáva uznesenia a zastupuje obec vo vzťahu k štátnym orgánom, k právnickým a fyzickým osobám (radiace orgány príslušných operačných programov, dodávatelia, kontrolné skupiny projektov a i.).

Inštitucionálnu a administratívnu stránku zabezpečuje obecný úrad. Vzhľadom na personálne poddimenzovanie obecnej samosprávy, bude obecný úrad (v prípade nutnosti a zváženía možností) spolupracovať s externými konzultačnými spoločnosťami.

5.3 Stručný popis komunikačnej stratégie

Rôzne formy komunikácie budú súčasťou každého z pripravovaných a realizovaných projektov PHRSR v rámci povinnej i nep povinnej činnosti informovania a publicity (pri projektoch financovaných z EŠIF a dotačných titulov) alebo v rámci komunikácie zainteresovaných cieľových skupín pri príprave a realizácii jednotlivých projektov. Vzhľadom na charakter obce, prebieha komunikácia osobným stykom s predstaviteľmi/zamestnancami obce, alebo priamou účasťou na zasadnutiach obecného zastupiteľstva. Dôležitým nástrojom komunikácie je pre obec webová stránka, ďalej informačná tabuľa a rozhlas. Komunikácia s obyvateľmi prebieha neustále až do ukončenia platnosti PHRSR.

Ďalším nástrojom komunikácie sú i rokovania v rámci obecného zastupiteľstva, kde materiál na rokovanie pripravuje starosta obce v súčinnosti so zamestnancami obce. Rovnako tak hlavný kontrolór, vychádzajúc z definície jeho funkcie, môže dať stanovisko k prerokovanému materiálu.

5.4 Systém monitorovania a hodnotenia

Proces monitorovania PHRSR sa vykonáva systematicky a priebežne počas celého trvania PHRSR až do ukončenia jeho platnosti. Vstupnými údajmi pre monitorovanie sú uvedené vo Formulári P2 – ukazovatele výstupu, výsledku a dopadu projektu. Výstupom monitorovania je monitorovacia správa za príslušný rok schválená v OcÚ, resp. monitorovacia správa schválená riadiacim orgánom v systéme ITMS alebo podobnom. Za prípravu monitorovacej správy zodpovedá príslušný garant podľa povahy projektu. Jednať sa pritom môže o starostu obce, hlavného kontrolóra obce, poslancov, resp. inú poverenú osobu.

Cieľom monitorovania je získavanie informácií o reálnom plnení opatrení, o prípadnom negatívnom vývoji, spôsobe realizácie, definovanie a prijatie nápravných opatrení.

Samospráva jedenkrát ročne získa a spracuje pripomienky partnerov, OcÚ, poslancov a verejnosti, do leta v čase začiatku prípravy rozpočtu na ďalší rok. Táto činnosť je naplánovaná do termínu príslušného roku, kedy bude predložené hodnotenie PHRSR za predchádzajúci rok, jeho prípadná aktualizácia, hodnotenie ukazovateľov vrátane korekcií v rámci pravidelného každoročného hodnotenia. V prípade nutnosti korekcií mimo stanovené termíny vykoná korekciu starosta obce. Celkový plán hodnotenia je spracovaný vo Formulári R5.

Program hospodárskeho a sociálneho rozvoja obce Včelince na roky 2021-2027

Formulár č. R 5 - Plán hodnotenia a monitorovania

Plán priebežných hodnotení PHRSR na programové obdobie 2021 - 2027		
Typ hodnotenia	Vykonať prvýkrát	Dôvod vykonania/ periodicita
Strategické hodnotenie	najskôr v roku 2023	podľa rozhodnutia obce a vzniknutej spoločenskej potreby
Tematické hodnotenie časti PHRSR	2023	téma hodnotenia identifikovaná ako riziková časť vo výročnej monitorovacej správe za predchádzajúci kalendárny rok
Ad hoc mimoriadne hodnotenie	Nerozhoduje	pri značnom odklone od stanovených cieľov a doľahnutých hodnôt ukazovateľov
		Pri návrhu na revíziu PHRSR
Ad hoc hodnotenie celého PHRSR alebo jeho časti	2025-2026	Na základe rozhodnutia starostu, podnetu poslancov

Zdroj: vlastné spracovanie

Formulár č. R 6 – Akčný plán na roky 2021 - 2027

Akčný plán pre oblasť PO 01 Hospodárska oblasť		
Opatrenie 1.1 Zlepšenie obecnej infraštruktúry		
1.1.1 Rekonštrukcia miestnych chodníkov	2025	Obec
1.1.2 Rekonštrukcia osvetlenia v obci	2023	Obec
1.1.3 Rekonštrukcia rozhlasu	2022	Obec
Opatrenie 1.2 Modernizácia administratívnych budov		
1.2.1 Rekonštrukcia vnútorných priestorov obecného úradu	2023	Obec
Akčný plán pre oblasť PO 02 Sociálna oblasť		
Opatrenie 2.1 Podpora komunitného rozvoja obce		
2.1.1 Výstavba komunitného centra	2024	Obec
Opatrenie 2.2 Realizácia aktívnych opatrení na trhu práce		
2.2.1 Aktívne opatrenia trhu práce	2023	Obec
Akčný plán pre oblasť PO 03 Environmentálna oblasť		
Opatrenie 3.1 Podpora odpadového hospodárstva		
3.1.1 Výstavba kanalizácie	2026	Obec

Zdroj: vlastné spracovanie

Formulár č. S 3/R 7 - Záznam z verejného prerokovania

Zápis o verejnom prerokovaní strategického dokumentu

Názov dokumentu: PHRSR obce Včelince na roky 2021-2027

Pripomienkovanie realizoval: Obecné zastupiteľstvo, riadiaci tím spracovania PHRSR

Oznam uverejnený: 27.09.2021

Termín pripomienkovania: do 11.10.2021

Text dokumentu k dispozícii: online aj v tlačenej forme na verejnom prerokovaní

Spôsob doručenia pripomienok: v diskusii na verejnom prerokovaní

Počet pripomienok: celkový počet 0 akceptovaných 0

Zápis vypracoval: Ing. Ľubomír Kosztúr, starosta obce Včelince

6 Finančná časť

Finančná časť obsahuje finančné zabezpečenie jednotlivých opatrení a aktivít, inštitucionálnu a organizačnú stránku realizácie programu rozvoja obce. Táto časť obsahuje:

- indikatívny finančný plán na celú realizáciu PHRSR,
- model viaczdrojového financovania jednotlivých opatrení, aktivít (projektov) za účasti sociálno-ekonomických partnerov v území v prepojení na programový rozpočet obce,
- hodnotiacu tabuľku pre výber projektov.

Postupovalo sa podľa metodiky, a to nasledovne:

- Riadiaci tím zabezpečil spracovanie finančnej časti vo forme Finančného rámca pre realizáciu PHRSR (Formulár č. F 6 - Finančný rámec pre realizáciu PHRSR) a indikatívny finančný plán PHRSR (Formulár č. F 5 - Indikatívny rozpočet – sumarizácia).
- Zamestnanec mesta Hnúšťa (referent pre rozvoj regiónu) vypracoval návrhy hodnotiacich tabuliek podľa troch oblastí, (Formulár č. F 2 – Hodnotiaca tabuľka pre výber projektov).
- Návrh finančnej časti sa prerokoval v pracovnej skupine a s partnermi.
- Schválený indikatívny rozpočet sa zapracuje do programového rozpočtu samosprávy a ďalších záväzných dokumentov.
- Riadiaci tím zabezpečil rozpracovanie Indikatívneho finančného plánu do akčných plánov.

6.1 Indikatívny finančný plán na celú realizáciu PHRSR

Zdroje financovania realizácie PHRSR je možné rozčleniť na dve základné kategórie:

Riadne zdroje finančného zabezpečenia

Verejné zdroje

- štátny rozpočet,
- štátne účelové fondy (Environmentálny fond, Štátny fond rozvoja bývania, Recyklačný fond),
- rozpočet vyšších územných celkov (VÚC),
- rozpočet obce.

Iné zdroje

- prostriedky fyzických osôb,
- prostriedky právnických osôb,
- úvery,
- príspevky medzinárodných organizácií,
- iné prostriedky.

Doplňkové zdroje finančného zabezpečenia

- finančné prostriedky z Európskej únie (programovacie obdobie 2021-2027)

6.2 Model viaczdrojového financovania jednotlivých projektov

Financovanie jednotlivých projektov bude viaczdrojové, pričom závisieť od aktuálnej finančnej situácie obce a aktuálnych potrieb. Financovanie sa opierať o zdroje obce, štátu, EÚ, VÚC a súkromné zdroje. Vyčíslenie jednotlivých zámerov bolo stanovené kvalifikovaných

Program hospodárskeho a sociálneho rozvoja obce Včelince na roky 2021-2027

odhadom, prieskumom a taktiež sa vychádzalo z existujúcich výkazov výmer/rozpočtov projektantov. Finálne podoby budú súčasťou ŽoNFP a budú vychádzať najmä z procesu verejného obstarávania.

Formulár č. F 3 - Model viaczdrojového financovania – intervenčná matica

Viaczdrojové financovanie					
Projekt	Celkové náklady	Verejné financie (EÚ, Štát, VÚC, Obec)	Spolu	Súkromné zdroje	Iné zdroje
1.1.1 Rekonštrukcia miestnych chodníkov	100 000	100 000	100 000		
1.1.2 Rekonštrukcia osvetlenia v obci	100 000	100 000	100 000		
1.1.3 Rekonštrukcia rozhlasu	80 000	80 000	80 000		
1.2.1 Rekonštrukcia vnútorných priestorov obecného úradu	140 000	140 000	140 000		
2.1.1 Výstavba komunitného centra	200 000	200 000	200 000		
2.2.1 Aktívne opatrenia na trhu práce	50 000	50 000	50 000		
3.1.1 Výstavba kanalizácie	750 000	750 000	750 000		

Zdroj: vlastné spracovanie

Formulár č. F 5 – Indikatívny rozpočet – sumarizácia

Oblasť/Rok	Rok							Spolu
	2021	2022	2023	2024	2025	2026	2027	
Hospodárska oblasť		100 000	240 000		80 000			420 000
Sociálna oblasť			50 000	200 000				250 000
Environmentálna oblasť					750 000			750 000
Spolu		100 000	290 000	200 000	830 000			1 420 000

Zdroj: vlastné spracovanie

6.3 Systém hodnotenia a zaradovania projektov do financovania

Pri schvaľovaní financovania jednotlivých projektov je nutné prihliadať na ich dôležitosť a význam vo vzťahu k rozvoju obce. Najvyššiu prioritu majú projekty, ktoré vyplývajú priamo z legislatívy (SR, EÚ) a projekty riešiace havarijnú alebo mimoriadnu situáciu. Do kategórie s vysokou prioritou sú zaradené projekty s oporou vo VZN obce, projekty MAS a projekty s vydaným právoplatným stavebným povolením a ukončeným procesom verejného obstarávania. Strednú prioritu majú projekty, ktoré majú možnosť uchádzať sa o cudzie a doplnkové zdroje financovania (majú oporu v programovej štruktúre operačných programov a prioritných osí EŠIF). Do kategórie 4 a 5 spadajú projekty nachádzajúce sa vo fáze úvah (bez stavebného povolenia či ukončeného procesu VO).

Program hospodárskeho a sociálneho rozvoja obce Včelince na roky 2021-2027

Formulár č. F 2 - Hodnotiaci tabuľka pre výber projektov (upravený pre potreby obce)

Kategória	Úroveň dôležitosti	Hodnotiace kritérium - Opis podmienok pre zaradenie do priority	Projekt
1	Najvyššia	a) Projekty vyplývajúce zo zákona a/alebo legislatívy EÚ b) Projekty riešiace havarijnú alebo mimoriadnu situáciu Splnená jedna z podmienok	3.1.1
2	Vysoká	a) Projekty vyplývajúce a podporené v rámci VZN obce b) Projekty s právoplatným stavebným povolením a ukončeným VO c) Projekty MAS Splnená jedna z podmienok	1.1.1, 1.1.2, 1.1.3, 1.2.1, 2.1.1, 2.2.1
3	Stredná	Projekty, ktoré majú možnosť uchádzať sa o cudzie a doplnkové zdroje financovania	
4	Nízka	a) Projekty definované ako zámery / v štádiu úvah.	
5	Najnižšia	Ostatné	

Zdroj: vlastné spracovanie

7 Záverečná časť

Formulár č. Z 1 - Schválenie PHRSR

Schválenie PHRSR	
Dokument	<ul style="list-style-type: none"> – Program hospodárskeho rozvoja a sociálneho rozvoja obce Včelince na roky 2021 – 2027. – Program hospodárskeho a sociálneho rozvoja obce je strednodobý rozvojový dokument, ktorý je vypracovaný v súlade s cieľmi a prioritami ustanovenými v národnej stratégii a zohľadňuje ciele a priority ustanovené v programe hospodárskeho rozvoja a sociálneho rozvoja vyššieho územného celku, na území ktorého sa obec nachádza, a je vypracovaný podľa záväznej časti územnoplánovacej dokumentácie obce. Dokument je štruktúrovaný podľa Metodiky na vypracovanie Programu hospodárskeho a sociálneho rozvoja obce/obcí/VÚC (v zmysle novely Zákona NR SR č. 539/2008 Z. z. o podpore regionálneho rozvoja schválenej vládou SR 18. Júna 2014).
Spracovanie	<ul style="list-style-type: none"> – Spracovanie: spracovanie PHRSR vykonala obec. Proces spracovania bol manažovaný prostredníctvom riadiaceho tímu, v ktorom bol gestorom starosta obce Včelince pán Ing. Ľubomír Kosztúr. Pri spracovaní PHRSR asistoval, Mgr. Oskár Tóth, PhD., referent pre rozvoj regiónu mesta Hnúšťa. – Obdobie spracovania 9. – 11./2021
Prerokovanie	<ul style="list-style-type: none"> – Prerokovanie v orgánoch samosprávy (výbory, komisie, rada). – Verejné pripomienkovanie. – Posudzovanie SEA – nerelevantné.
Schválenie	<ul style="list-style-type: none"> – Návrh na uznesenie zastupiteľstva – obecné zastupiteľstvo schvaľuje PHRSR obce Včelince na roky 2021-2027.

Zdroj: vlastné spracovanie

8 Prílohy

Súčasťou dokumentu sú nasledovné prílohy:

- Formulár č. Ú 9 – Ex post hodnotenie predchádzajúceho PHSR
- Formulár č. A 4 – Ex post hodnotenie stavu projektovej pripravenosti
- Formulár č. A 7 Evidencia podnikateľských subjektov
- Formulár č. P 2a – Tabuľka ukazovateľov výsledkov, dopadov
- Formulár č. F 6 – Finančný rámec realizácie PHRSR

Program hospodárskeho a sociálneho rozvoja obce Včelince na roky 2021-2027

8.1 Formulár č. Ú 9 – Ex-post hodnotenie predchádzajúceho PHSR

č	Názov investície – projekt, obec, okres, samosprávny kraj	Číslo a názov aktivity – projekt, obec, okres, samosprávny kraj	Klasif. investície (stavby) – triedy	Rok začatia	Ukazovateľ	Cena podľa vykonávacieho projektu		Objem finančných prostriedkov v príslušnom roku spolu			Finančné prostriedky podľa zdrojov		
				Rok dokončenia	Merná jednotka	Celkom	Z toho staveb. časť	Rok	Objem fin. prostriedkov	Z toho verejné investície (EÚ, ŠR, Štátne účel. Fondy, Úvery so záruk. Štátu, VÚC, Obec)	Kód OP.	Súkr. zdroje	Iné zdroje
0	1	2	3	4	5	6	7	8	9	10	11	12	13
1	Opatrenie 1.1 Zlepšenie obecnej infraštruktúry (obec Včelince, okres RS, BBSK)	1.1.1 Oprava miestnej komunikácie a chodníkov								22 000,00			
2	Opatrenie 1.1 Zlepšenie obecnej infraštruktúry (obec Včelince, okres RS, BBSK)	1.1.2 Inštalácia kamerového systému v obci								28 000,00			
3	Opatrenie 1.2 Modernizácia administratívnych budov (obec Včelince, okres RS, BBSK)	1.2.1 Rekonštrukcia budovy obecného úradu								240 000,00			
4	Opatrenie 1.2 Modernizácia administratívnych budov (obec Včelince, okres RS, BBSK)	1.2.2 Úprava priestorov okolo domu smútku								8 000,00			
5	Opatrenie 2.1 Podpora aktivít v oblasti školstva a vzdelávania (obec Včelince, okres RS, BBSK)	2.1.1 Rekonštrukcia budovy MŠ								30 000,00			
6	Opatrenie 2.1 Podpora aktivít v oblasti školstva a vzdelávania (obec Včelince, okres RS, BBSK)	2.1.2 Rekonštrukcia budovy ZŠ								10 000,00			
7	Opatrenie 2.2 Rekonštrukcia a modernizácia obecných budov (obec Včelince, okres RS, BBSK)	2.2.1 Úprava okolia kultúrneho domu								9 000,00			

Program hospodárskeho a sociálneho rozvoja obce Včelince na roky 2021-2027

8.2 Formulár č. A 4 - Ex-post hodnotenie - stav projektovej pripravenosti

Formulár – Ex-post hodnotenie projektovej pripravenosti investícií k termínu aktualizácie PHRSR, resp. vypracovania nového PHRSR														
Por.č	Politika - oblasť	Názov investície, obec, okres, samosprávny kraj	Klasifikácia stavby - triedy	Rok začatia –plán	Technická príprava mesiac/rok	Cena podľa stavebného zámeru		Navrhovaný objem finančných prostriedkov v príslušnom roku			Finančné prostriedky podľa zdrojov			
				Rok dokončenia – plán	ÚR	Celkom	Z toho stavebná časť	Rok	Objem fin. prostr. celkom	Z toho verejné investície (EÚ, ŠR, VÚC, Obec, Štátne účelové fondy, Úvery so zárukou štátu,)	Kód OP	Súkromné zdroje	Iné zdroje	
					SP									
					PD									
0	1	2	3	4	5	6	7	8	9	10	11	12	13	
1	Politika (oblasť) – Hospodárska oblasť	Rekonštrukcia miestnych chodníkov (obec Včelince, okres RS, BBSK)		2025		100 000								
				2025				2025	100 000	100 000				
2	Politika (oblasť) – Hospodárska oblasť	Rekonštrukcia osvetlenia v obci (obec Včelince, okres RS, BBSK)		2023		100 000								
				2023				2023	100 000	100 000				
3	Politika (oblasť) – Hospodárska oblasť	Rekonštrukcia rozhlasu (obec Včelince, okres RS, BBSK)		2022		80 000								
				2022				2022	80 000	80 000				
4	Politika (oblasť) – Hospodárska oblasť	Rekonštrukcia vnútorných priestorov OcÚ (obec Včelince, okres RS, BBSK)		2023		140 000								
				2023				2023	140 000	140 000				
5	Politika (oblasť) – Sociálna oblasť	Výstavba komunitného centra (obec Včelince, okres RS, BBSK)		2024		200 000								
				2024				2024	200 000	200 000				
6	Politika (oblasť) – Sociálna oblasť	Aktívne opatrenia trhu práce (obec Včelince, okres RS, BBSK)		2023		50 000								
				2023				2023	50 000	50 000				
7	Politika (oblasť)	Výstavba kanalizácie (obec Včelince, okres RS, BBSK)		2025		750 000								
				2027				2025	750 000	750 000				

Program hospodárskeho a sociálneho rozvoja obce Včelince na roky 2021-2027

8.3 Formulár č. A 7 - Evidencia podnikateľských subjektov v obci

Číslo	Názov PO/ sídlo/ SK NACE	Počet zamestnancov (rok)	Prírastok/ úbytok zamestnancov	Tržby (rok)	Zisk (rok)	Rast pridanej hodnoty (rok)	Záznam z rokovania o Dohode z partnerstva dňa:	Poznámky	Kontakt
1	ANTAL s.r.o., Alexandra Pénteka 1955/76, 982 01 Tornaľa, IČO: 44546971	N/A	N/A	N/A	N/A	N/A			
2	Ladislav Fűkő, Včelince 31, IČO: 46029613	N/A	N/A	N/A	N/A	N/A			
3	TECHNOMETAL-KOVO, Včelince 228, IČO: 17854067	N/A	N/A	N/A	N/A	N/A			
4	PRODAF s.r.o., Včelince 316, IČO: 52120741	N/A	N/A	N/A	N/A	N/A			
5	G.I.F invest, s.r.o., Včelince 186, IČO: 50154583	N/A	N/A	N/A	N/A	N/A			
6	Alena Bodnárová, Včelince 21, IČO: 37305999	N/A	N/A	N/A	N/A	N/A			
7	Gabriel Bábeczký, Včelince 22, IČO: 32973691	N/A	N/A	N/A	N/A	N/A			
8	Norbert Balázs – NM – ZEL, Včelince 66, IČO: 40731715	N/A	N/A	N/A	N/A	N/A			

Program hospodárskeho a sociálneho rozvoja obce Včelince na roky 2021-2027

8.4 Formulár č. P 2a - Tabuľka ukazovateľov výsledkov, dopadov

Typ ukazovateľa	Názov ukazovateľa	Definícia	Informačný zdroj	Merná jednotka	Východisková hodnota	Cieľová hodnota/	
						2022	2024
Priorita							
1.1.1 Rekonštrukcia miestnych chodníkov							
Hlavné ukazovatele	Core	Výstup	Náklady na realizáciu	OcÚ	EUR		
		Výsledok	Dĺžka zrekonštruovaných chodníkov v obci	OcÚ	M		
		Dopad	Zrealizované projekty dopravnej infraštruktúry	OcÚ	Počet		
Priorita							
1.1.2 Rekonštrukcia osvetlenia v obci							
Hlavné ukazovatele	Core	Výstup	Náklady na realizáciu	OcÚ	EUR		
		Výsledok	Počet zrekonštruovaných osvetľovacích jednotiek	OcÚ	Počet		
		Dopad	Zrealizované projekty technickej infraštruktúry	OcÚ	Počet		
Priorita							
1.1.3 Rekonštrukcia rozhlasu							
Hlavné ukazovatele	Core	Výstup	Náklady na realizáciu	OcÚ	EUR		
		Výsledok	Dĺžka zrekonštruovaného vedenia rozhlasu, počet zrekonštruovaných zariadení rozhlasu	OcÚ	M / počet		
		Dopad	Zrealizované projekty technickej infraštruktúry	OcÚ	Počet		
Priorita							
1.2.1 Rekonštrukcia vnútorných priestorov OcÚ							
Hlavné ukazovatele	Core	Výstup	Náklady na realizáciu	OcÚ	EUR		
		Výsledok	Zrekonštruovaná administratívna budova	OcÚ	Počet		
		Dopad	Zrealizované projekty technickej infraštruktúry	OcÚ	Počet		
Priorita							
2.1.1 Výstavba komunitného centra							
Hlavné ukazovatele	Core	Výstup	Náklady na realizáciu	OcÚ	EUR		
		Výsledok	Vybudované komunitné centrum	OcÚ	Počet		
		Dopad	Zrealizované projekty sociálnej oblasti	OcÚ	Počet		
2.2.1 Aktívne opatrenia na trhu práce							
Hlavné ukazovatele	Core	Výstup	Náklady na realizáciu	OcÚ	EUR		
		Výsledok	Počet aktívnych opatrení na trhu práce	OcÚ	Počet		
		Dopad	Zrealizované projekty zamestnanosti v obci	OcÚ	Počet		
Priorita							
3.1.1 Výstavba kanalizácie							
Hlavné ukazovatele	Core	Výstup	Náklady na realizáciu	OcÚ	EUR		
		Výsledok	Dĺžka vystavanej kanalizácie v obci	OcÚ	M		
		Dopad	Zrealizované projekty technickej infraštruktúry	OcÚ	Počet		

Program hospodárskeho a sociálneho rozvoja obce Včelince na roky 2021-2027

8.5 Formulár č. F 6 – Finančný rámec realizácie PHRSR

Názov opatrenia	Kód a názov projektu a opatrenia	Klasifikácia stavieb - trieda	Hlavný ukazovateľ výsledku, dopad	Termín začatia a ukončenia projektu/aktivity	RN spolu	Verejné zdroje celkom	Verejné zdroje		Súkromné zdroje	Úverové zdroje	EIB príspevok (informatívne)	Iné zdroje
							Národné celkom	EÚ (EŠIF) celkom				
							Rok/rok	A=b+e+f+g+h				
I. Hospodárska politika												
Opatrenie 1.1 Zlepšenie obecnej infraštruktúry	1.1.1 Rekonštrukcia miestnych chodníkov		Dĺžka zrekonštruovaných chodníkov v obci	2025/2025	100 000	100 000						
	1.1.2 Rekonštrukcia osvetlenia v obci		Počet zrekonštruovaných osvetľovacích jednotiek	2023/2023	100 000	100 000						
	1.1.3 Rekonštrukcia rozhlasu		Dĺžka zrekonštruovaného vedenia rozhlasu, počet zrekonštruovaných zariadení rozhlasu	2022/2022	80 000	80 000						
Opatrenie 1.2 Modernizácia administratívnych budov	1.2.1 Rekonštrukcia vnútorných priestorov OcÚ	1220-Budovy pre administratívu	Počet zrekonštruovaných administratívnych budov	2023/2023	140 000	140 000						
II. Sociálna politika												
Opatrenie 2.1 Podpora komunitného rozvoja obce	2.1.1 Výstavba komunitného centra		Vybudované komunitné centrum	2024/2024	200 000	200 000						
Opatrenie 2.2 Realizácia aktívnych opatrení trhu práce	2.2.1 Aktívne opatrenia na trhu práce		Počet aktívnych opatrení na trhu práce	2023/2023	50 000	50 000						
III. Environmentálna politika												
Opatrenie 3.1 Podpora aktivít v oblasti odpadového hospodárstva	3.1.1 Výstavba kanalizácie		Dĺžka vystavanej kanalizácie v obci	2025/2027	750 000	750 000						